

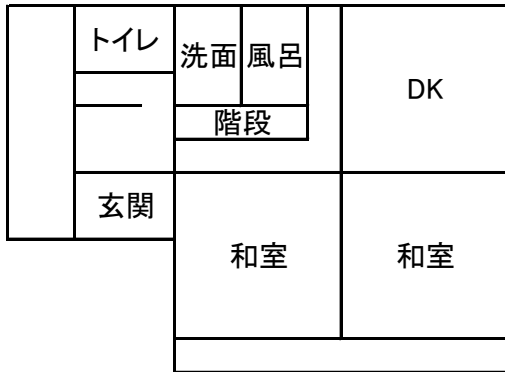
空き家・空き地バンク登録カード(3-1)

物件の所在地	〒503-1501 関ヶ原町大字関ヶ原348		自治会	東町一	
分類	<input checked="" type="checkbox"/> 住宅 <input type="checkbox"/> 土地		契約希望	<input type="checkbox"/> 賃貸 <input checked="" type="checkbox"/> 売却	
所有者の意向	賃貸	<input type="checkbox"/> 月額 <input type="checkbox"/> 年額			
	売却	応相談			
物件の概要	面積		構造	付帯施設	
	土地	466.11 m ²	<input checked="" type="checkbox"/> 木造 <input type="checkbox"/> 軽量鉄骨造 <input type="checkbox"/> 鉄筋コンクリート造 <input type="checkbox"/> その他 () ()	<input type="checkbox"/> 離れ	
	建物	1階		89.48 m ²	<input checked="" type="checkbox"/> 車庫
				坪	<input type="checkbox"/> 物置
	2階	42.78 m ²			<input type="checkbox"/> その他
		坪			
	建築年数	利用状況	補修の要否	補修の費用負担	
	築年	<input checked="" type="checkbox"/> 放置(10)年 <input type="checkbox"/> 別荘・物置 <input type="checkbox"/> その他 ()	<input type="checkbox"/> 補修不要 <input checked="" type="checkbox"/> 多少の補修必要 <input type="checkbox"/> 大幅な補修必要 <input type="checkbox"/> 現在補修中	<input type="checkbox"/> 所有者負担 <input checked="" type="checkbox"/> 入居者負担 <input type="checkbox"/> その他 ()	
	設備状況	電気	<input checked="" type="checkbox"/> 引込み済 <input type="checkbox"/> その他()		
		ガス	<input type="checkbox"/> プロパン <input type="checkbox"/> その他()		
水道		<input checked="" type="checkbox"/> 上水道 <input type="checkbox"/> 簡易水道 <input type="checkbox"/> その他()			
下水道		<input type="checkbox"/> 下水道 <input checked="" type="checkbox"/> 浄化槽 <input type="checkbox"/> その他()			
風呂		<input type="checkbox"/> 電気 <input checked="" type="checkbox"/> ガス <input type="checkbox"/> 灯油 <input type="checkbox"/> その他()			
トイレ		<input checked="" type="checkbox"/> 水洗 <input type="checkbox"/> 簡易水洗 <input type="checkbox"/> 汲み取り / <input type="checkbox"/> 和式 <input checked="" type="checkbox"/> 洋式			
その他		農地(田)あり。セットでの売却希望。			

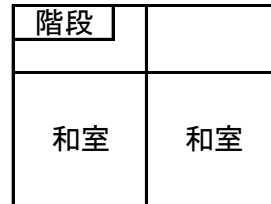
空き家・空き地バンク登録カード(3-2)

間取り図

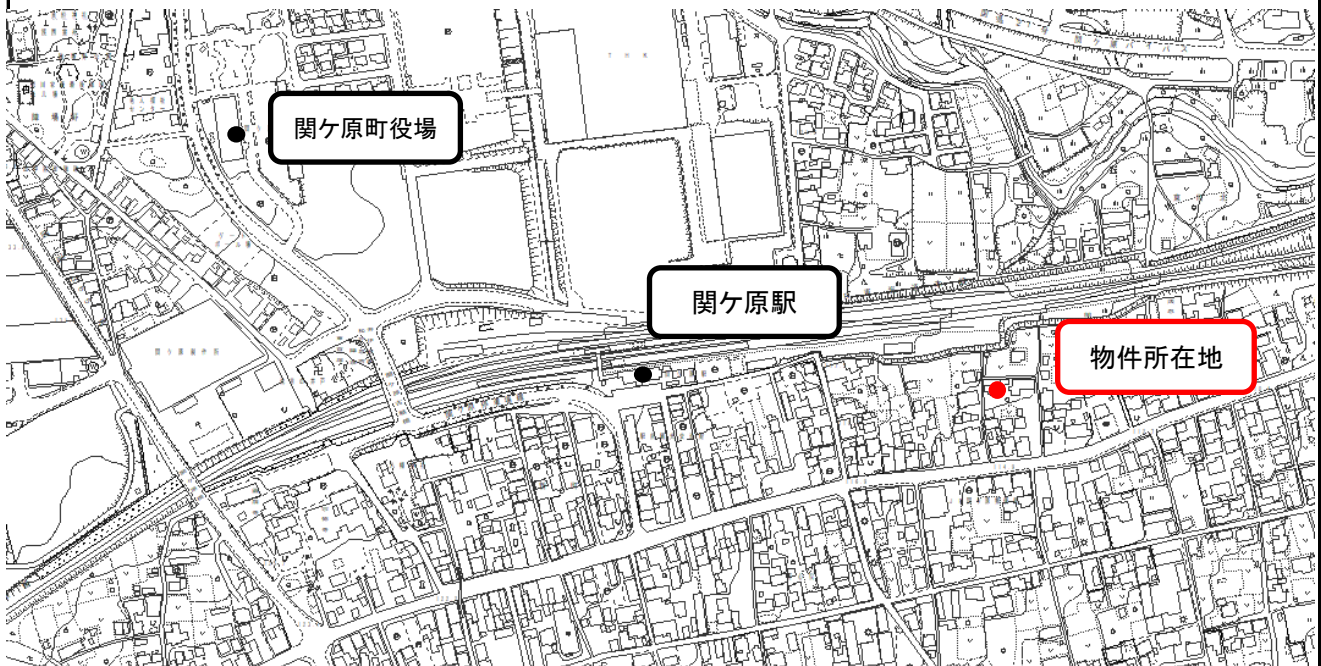
【1階】



【2階】



位置図



主要施設等 までの距離	<input type="checkbox"/> 関ヶ原駅	0.5 km	<input type="checkbox"/> 関ヶ原町役場	1.0 km
	<input type="checkbox"/> 交番	1.3 km	<input type="checkbox"/> 保育園(東保育園)	0.8 km
	<input type="checkbox"/> 消防署	0.9 km	<input type="checkbox"/> 小学校(関ヶ原小)	0.7 km
	<input type="checkbox"/> 病院(関ヶ原クリニック)	0.9 km	<input type="checkbox"/> 中学校(関ヶ原中)	1.2 km

空き家・空き地バンク登録カード(3-3)

写 真



空き家・空き地バンク登録カード(3-3)

写 真

